








# Les captages d'eau destinée à la consommation humaine

Schéma Directeur d'Aménagement et de Gestion des Eaux de Guyane 2016-2021



## Types de captage

-  Eaux souterraines
-  Eaux de surface

-  Bassins versants principaux
-  Réseau hydrographique principal
-  Préfecture de région
-  Commune
-  Frontières internationales

0 50 100 km

Sources: SRTM, NASA 2009. Frontières internationales v3.1, Natural Earth. Communes, IGN 2012. BD Carthage, DEAL/ONEMA 2010. Captages d'eau, ARS 2013 et 2015. Cartographie: Office de l'Eau de la Guyane, 2015.